

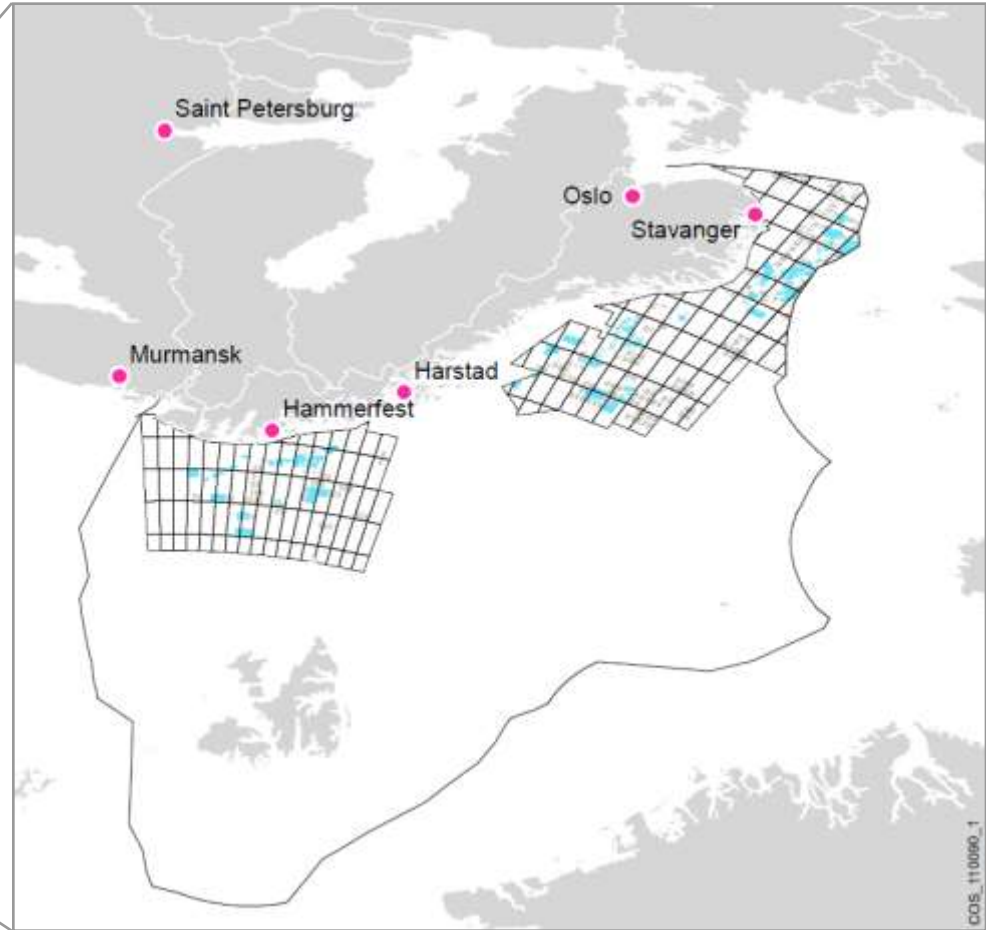
# Barents Industrial Partnership 2011

Jostein Gaasemyr VP Statoil

15.6.2011

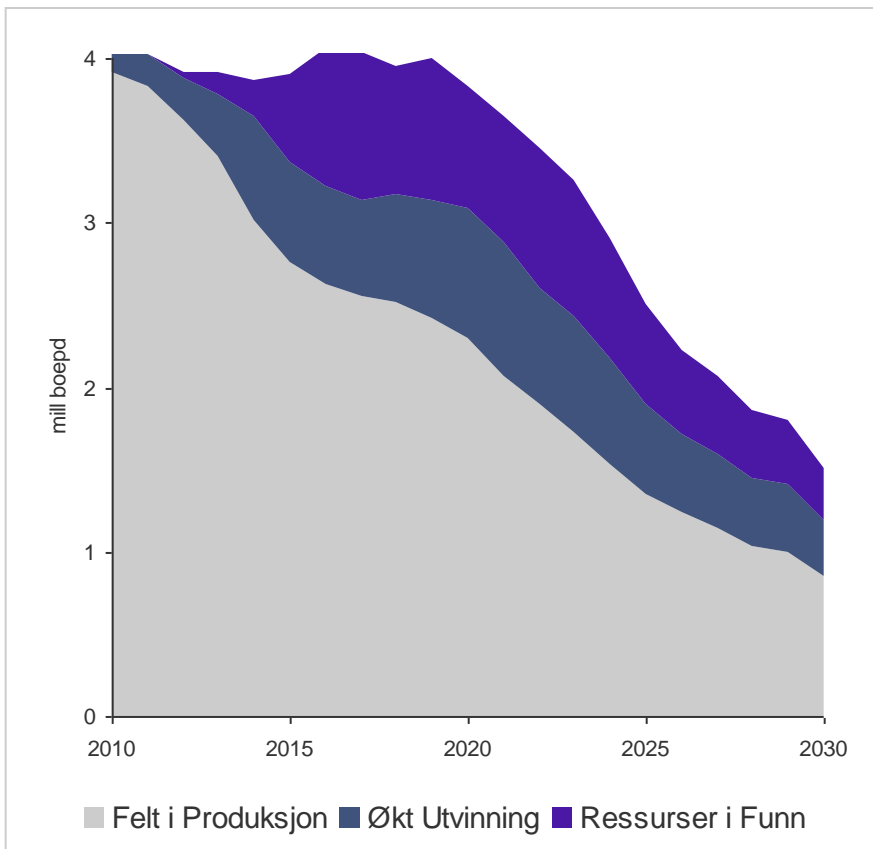
# Fremtiden...

Aktiviteten flytter nordover



# Utfordringene

- Opprettholde produksjonsnivået på sokkelen – før og etter 2020



## Hovedutfordringene

- Moden portefølje
- Fallende olje- og gassproduksjon
- Mindre og mange flere utbyggingsprosjekt

## Ambisjon 2020: Opprettholde produksjon

- Økt olje- og gass utvinning (IOR)
- Industrialisering
- Leting infrastrukturnært

# Utviklingsløp

Ca 2.000  
arbeidsplasser



Ca 1.200  
arbeidsplasser



Full drift

Driftsleveranser  
ca 1,6 mrd kr

Ca 4.300 årsverk



Baseetablering

Betydelig oljevern  
må etableres



Utbyggingsfase

Investeringer:  
70 - 95 mrd kr

Produksjon



Leting

Seismikk 8-10  
uker, hvert 2-3  
år



St.meld. nr. 8

(2006-2007)

Helhetlig forvaltning av det marine  
miljø i Barentshavet og havområdene  
utenfor Lofoten (forvaltningsplan)

Utredninger

0

2-5

10-15

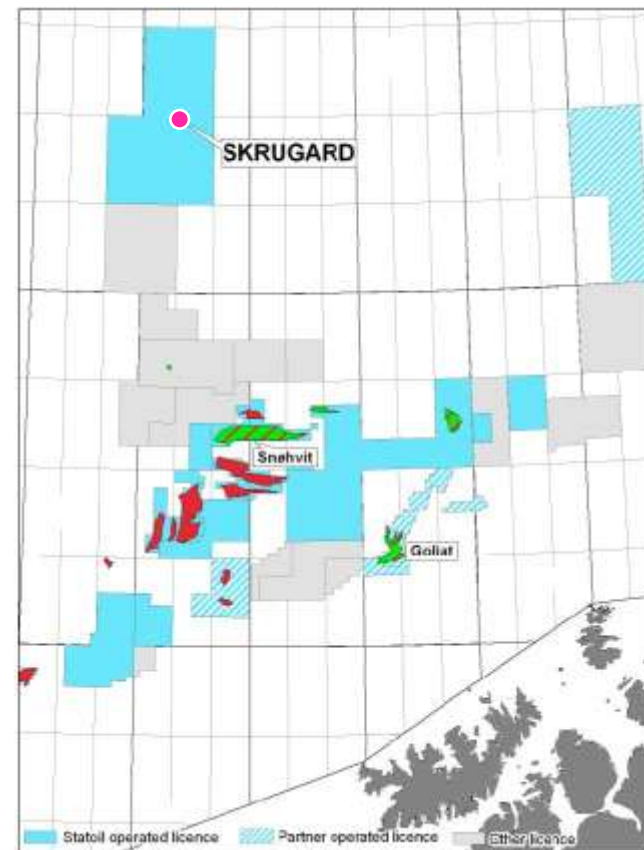
30+ år

Ikke påbegynt

# Skrugardfunnet

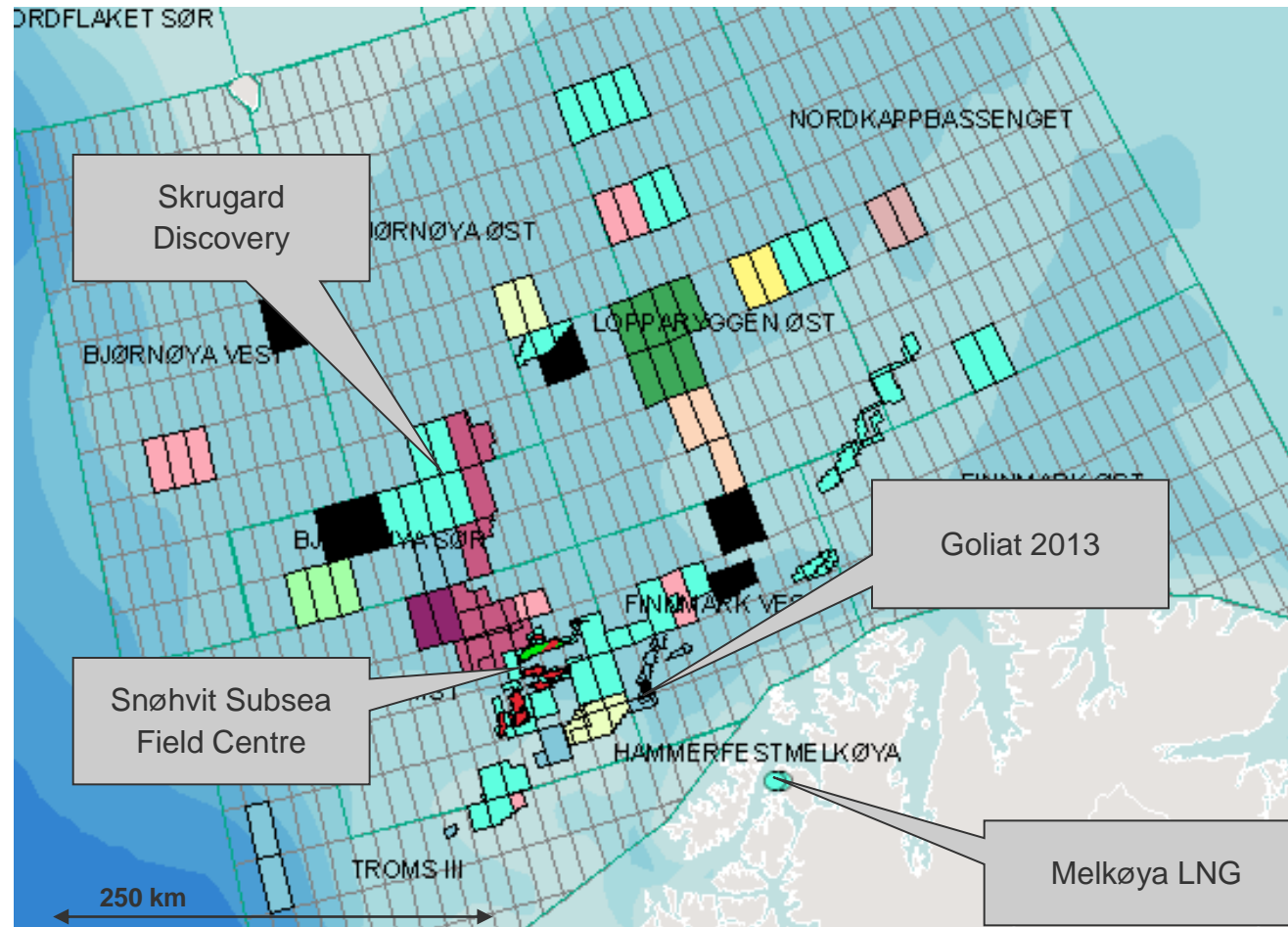
Gjennombrudd for ny oljeprovins i Barentshavet. Neste steg i utviklingen av Barentshavet som olje/gassprovins.

- Betydelig oljefunn med gasskappe
- Viktigste funn på norsk sokkel de siste 10 årene
- Ressursgrunnlag: 150-250 mill boe
- Total ressursgrunnlag i lisensen: 500 milli boe

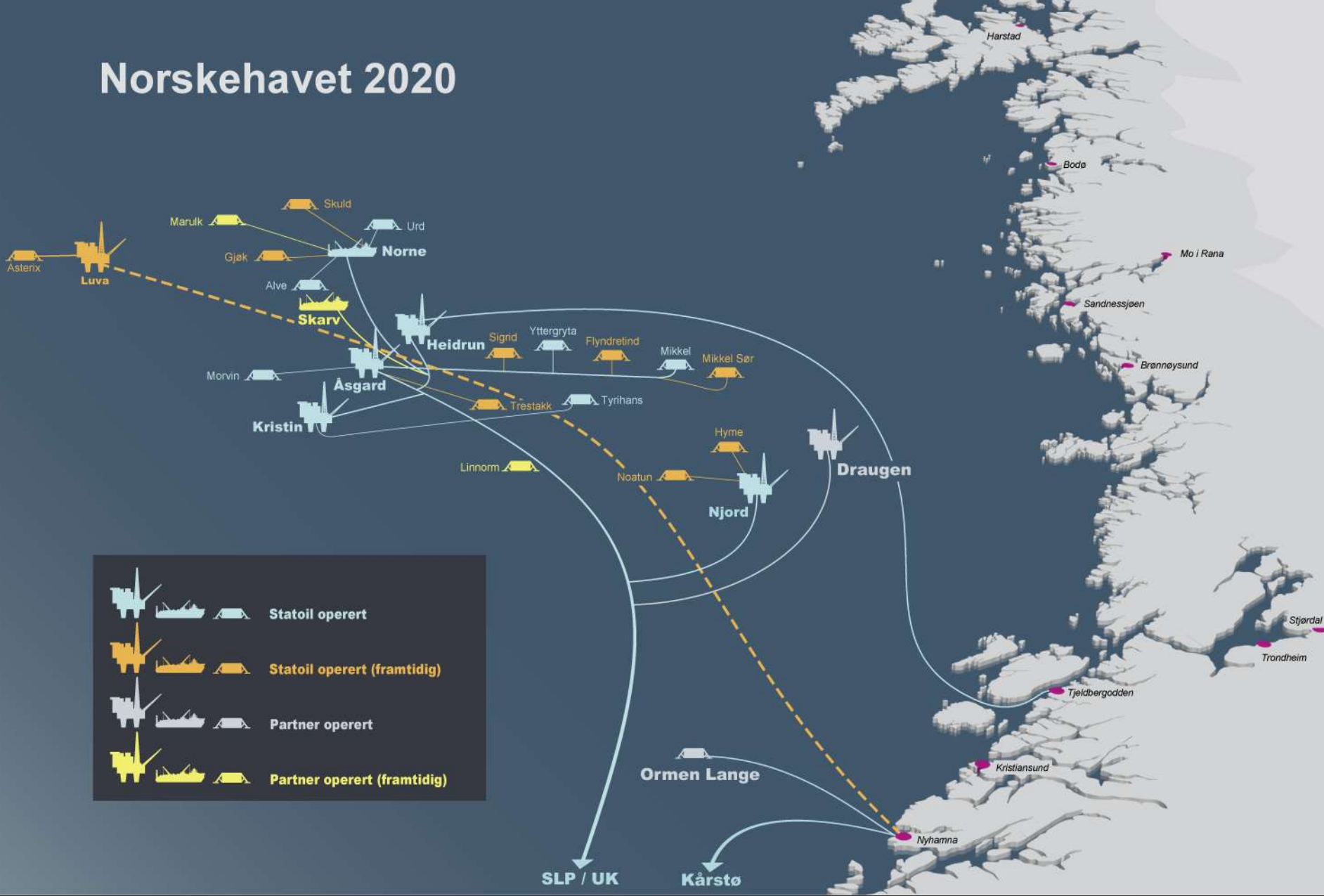


March 2011

# Barentshavet Sør - Infrastruktur

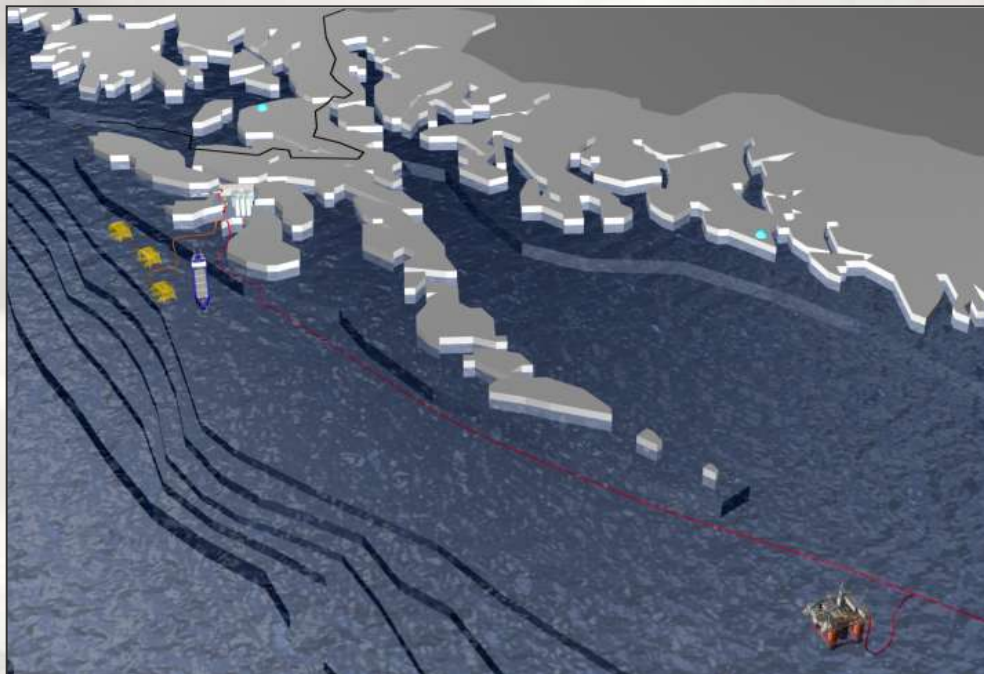


# Norskehavet 2020



	<b>Statoil operert</b>
	<b>Statoil operert (framtidig)</b>
	<b>Partner operert</b>
	<b>Partner operert (framtidig)</b>

# Scenario for Lofoten/Vesterålen



## Ringvirkninger

Utbyggingsfase

Driftsfase



	Årsverk	Arbeidsplasser
Lofoten/Vesterålen	1.100	800
Helgeland	600	350
Regionalt	2.600	1.500
Nasjonalt	50.000	4.100





# Takk for oppmerksomheten!

Jostein Gaasemyr

[jgaa@statoil.com](mailto:jgaa@statoil.com)

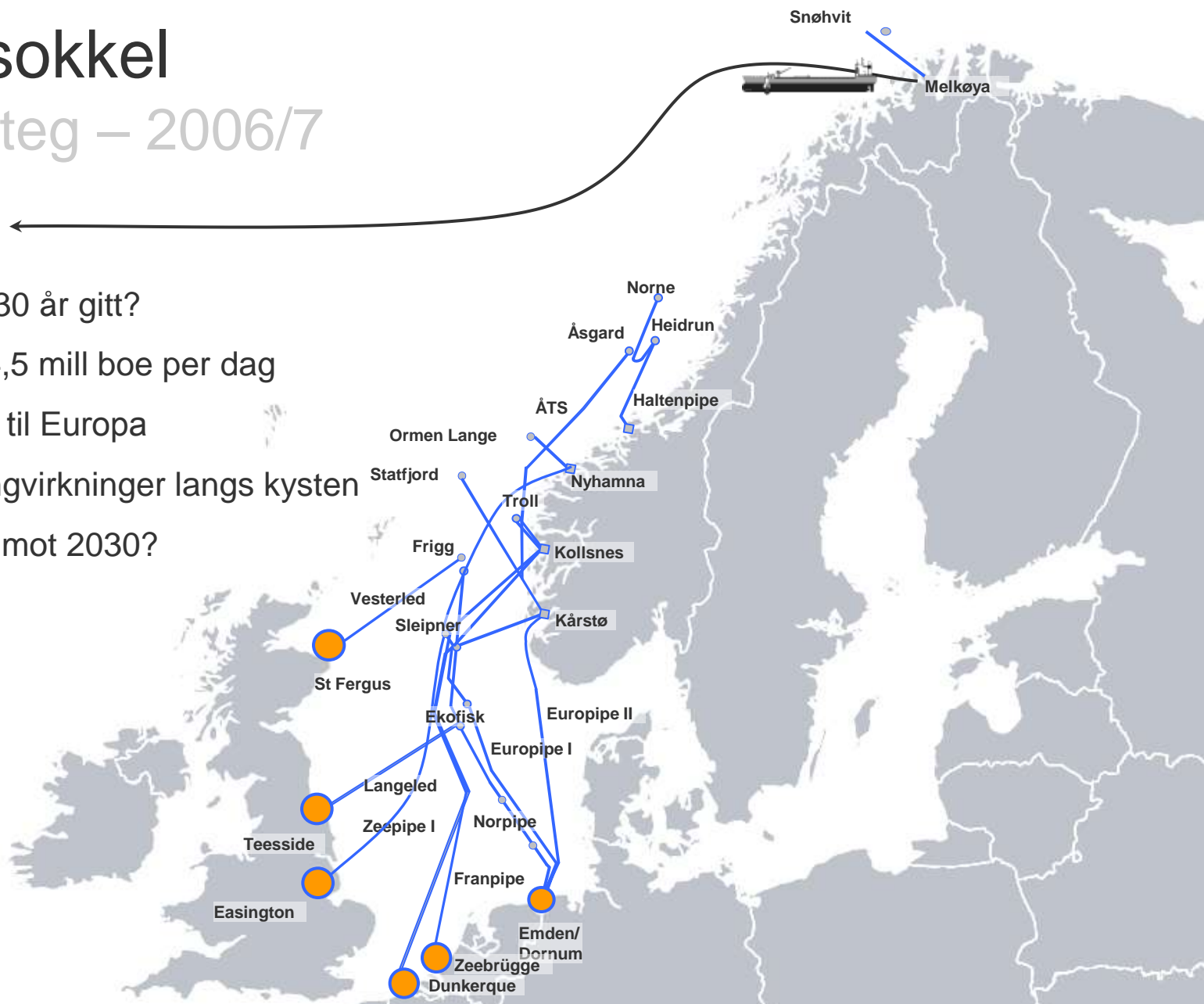
# Backup

# Norsk sokkel

## Fjerde steg – 2006/7

Hva har disse 30 år gitt?

- Eksporterer 4,5 mill boe per dag
- ”Gassmaskin” til Europa
- Betydelige ringvirkninger langs kysten
- Hva nå, frem mot 2030?



# Barentshavet Sør

## Leteboring 2011-2013

